



Меринов Михаил Алексеевич, магистрант группы МВ/маг-16 Краснодарского государственного института культуры (Краснодар, ул. им. 40-летия Победы, 33), e-mail: micklemontalbo@yandex.ru

Научный руководитель: **Берлизов Николай Евгеньевич**, кандидат исторических наук, доцент кафедры истории, культурологи и музееведения Краснодарского государственного института культуры (Краснодар, ул. им. 40-летия Победы, 33), e-mail: berlizov@mail.ru

КАМЕННЫЕ СТРУКТУРЫ ПОС. ПЛАНЧЕСКАЯ ЩЕЛЬ КАК ВЕРОЯТНЫЕ ОБЪЕКТЫ ИСКУССТВЕННОГО ПРОИСХОЖДЕНИЯ

В статье описываются результаты первичных исследований каменной структуры – мегалита нового типа, обнаруженной в окрестностях пос. Планческая Щель. Был использован полевой метод археологического исследования, на основе которого автор выдвигает предположение об искусственном происхождении данной структуры. Проводится анализ объекта, приводятся его аналогии, рассматриваются перспективы его музеефикации и проведения дальнейших археологических работ.

Ключевые слова: музеефикация, мегалит, планческая бронза, планческий мегалит.

M.A. Merinov

Merinov Mihail Alekseevich, master of group mv/MAG-16 of the Krasnodar state institute of culture (33, im. 40-letiya Pobedy St., Krasnodar), e-mail: micklemontalbo@yandex.ru

Scientific supervisor: **Berlizov Nikolay Evgenievich**, candidate of historical sciences, associate professor of department of history, culture and museology of the Krasnodar state institute of culture (33, im. 40-letiya Pobedy St., Krasnodar), e-mail: berlizov@mail.ru

STONE STRUCTURES OF THE SETTLEMENT PLANCHESKAYA SHCHEL' AS PROBABLE OBJECTS OF ARTIFICIAL ORIGIN

In article results of researches of the stone structure megalith of new type found in the neighborhood of the settlement the Plancheskaya shchel' are described. The assumption of her artificial origin is made. The analysis of an object is carried out, his analogies are given, the prospects of his museification and carrying out further archaeological works are considered.

Key words: museification, megalith, bronze of Planchenskaya, megalith of Planchenskaya.

В период между 2010 и 2013 годами в непосредственной близости от поселка Планчешская Щель (Северский район Краснодарского Края) путешественниками из Ростова-на-Дону была обнаружена каменная структура симметричной конфигурации (рис. 1–4). Первые ее фотографии были опубликованы на сайте Panoramio.com, однако на момент написания настоящей статьи данный ресурс прекратил свое существование, потому привести достоверную ссылку на первые фотографии, а также связаться с их авторами не представляется возможным.

В начале мая 2018 года эта каменная структура была нами осмотрена. Были зафиксированы местоположение, ориентация и ее основные геометрические параметры, проведена фотофиксация и осмотр окружающей местности.

Ввиду специфичности и выразительности ее геометрических форм, мы предполагаем ее искусственное происхождение.

Структура располагается на возвышенности в 40–50 м к северу от дороги в южной окраине поселка.

Общие ее размеры: длина – 4,62 м, высота – 1,06 м, ширина – 2,24 м, представляет собой два вытянутых в длину камня, ориентированных по азимуту 22 град., расположенных параллельно на расстоянии 0,58–0,70 м друг от друга, высотой 0,85–1,06 м (рис. 1–7). Стороны камней, обращенные друг к другу, имеют наклон 3–5 град., обращенные наружу – 45–50 град. В центральной части каждого камня имеется выемка (рис. 8–10) с размерами: длина – 1,3–1,35 м, высота – 0,35–0,40 м, ширина – 0,21–0,50 м. Боковые части камней вытянуты и наклонены на 35–40 град. Симметрия камней в продольной плоскости нарушена – один камень отстоит от другого на 0,42 м (рис. 11).

Незначительный наклон вертикальных плоскостей камней, обращенных друг к другу, а также отставание одного камня от другого в продольной плоскости можно объяснить тем, что структура, расположенная у края вершины небольшой возвышенности, под действием своего веса постепенно сползает в сторону подножия. Основываясь на таком объяснении, предполагаем, что вся структура состоит не из одного, а из двух, не связанных между собой камней.

Ближайшая аналогия этого объекта представлена Кудепстинским культовым камнем [1], однако сходство столь отдаленное, что говорить об аналогии можно лишь относительно отдельных конструктивных элементов.

Осмотр окружающей местности показал, что в 6 м к востоку от описываемой нами структуры находится группа камней, среди которых есть, предположительно, обработанные (рис. 12–13).

В северном направлении встречаются одиночные объекты (рис. 14, 15), а также камни, предположительно, со следами воздействия инструментом (рис. 16, 17).

Общая площадь, занимаемая материальными свидетельствами присутствия древних культур, составляет приблизительно 1,2 га. Вся совокупность расположенных на местности структур представляется нам каменоломней.

Говоря об описываемом объекте как о каменоломне, следует упомянуть, что на расстоянии 5 км по дороге на север от пос. Планческая Щель находится место обработки камня с выраженными шурфами и следами скола. Однако следы обработки камня на нем существенно иные и могут относиться к совершенно другому периоду истории, что требует проведения отдельного исследования.

Из-за недостаточности материальных данных и в отсутствии известных аналогов говорить о предназначении описываемой структуры пока не приходится.

В реестре объектов культурного наследия описываемая структура, как и предполагаемая каменоломня, и место обработки камня в 5 км к северу от пос. Планческая Щель, не отражены [2, 3].

Анализируя представленные геометрические формы описываемой структуры, наличие функциональных элементов, а также опираясь на присутствие разнообразных и многочисленных следов обработки камня в непосредственной близости, мы делаем вывод об искусственном происхождении данного объекта. А также ставим вопрос о том, когда этот объект был создан, к чьей культуре он относится и каково его предназначение. Для решения этих вопросов необходимо организовать всестороннее исследование и провести дальнейшие углубленные

археологические разведывательные работы в юго-восточной и северной части пос. Планческая Щель.

Список используемой литературы:

1. *Ю. Воронов.* Древности Сочи и его окрестностей. С. 50.
2. Портал открытых данных Министерства Культуры Российской Федерации. URL: <http://opendata.mkrf.ru/>
3. Электронный фонд правовой и нормативно-технической документации. URL: <http://docs.cntd.ru/document/460173279>



Рис. 1 (вид с Юга)



Рис. 2 (вид с Юго-востока)



Рис. 3 (вид с Северо-востока)



Рис. 4 (вид с Северо-запада)

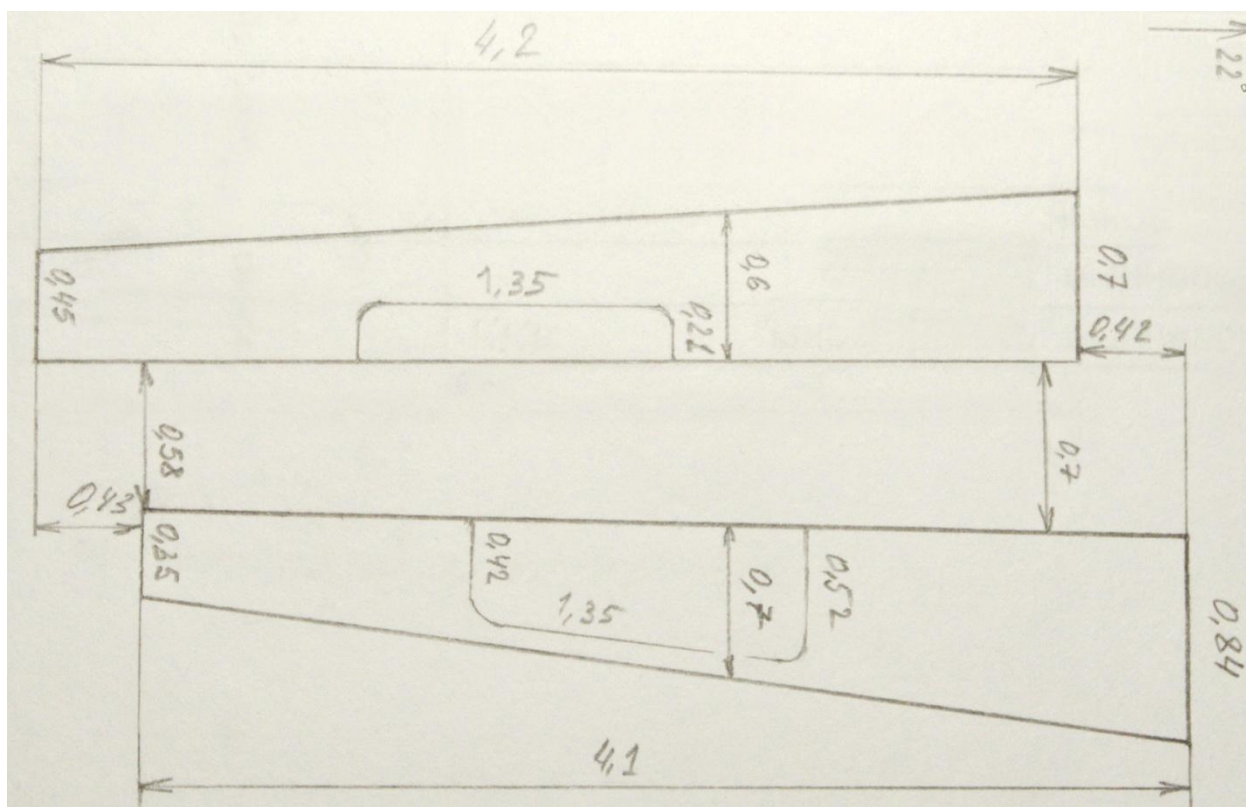


Рис. 5 (зарисовка, вид сверху, размеры указаны в метрах)

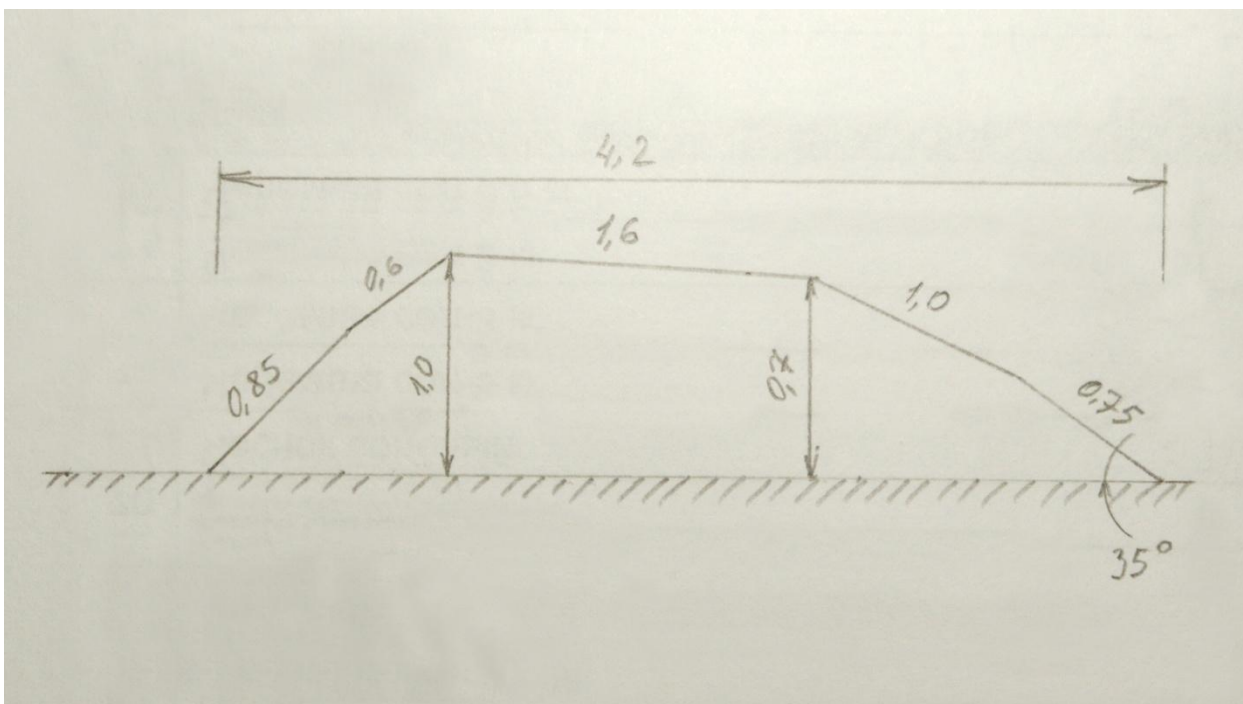


Рис. 6 (зарисовка, боковой вид западной структуры со стороны Северо-запада, размеры указаны в метрах)

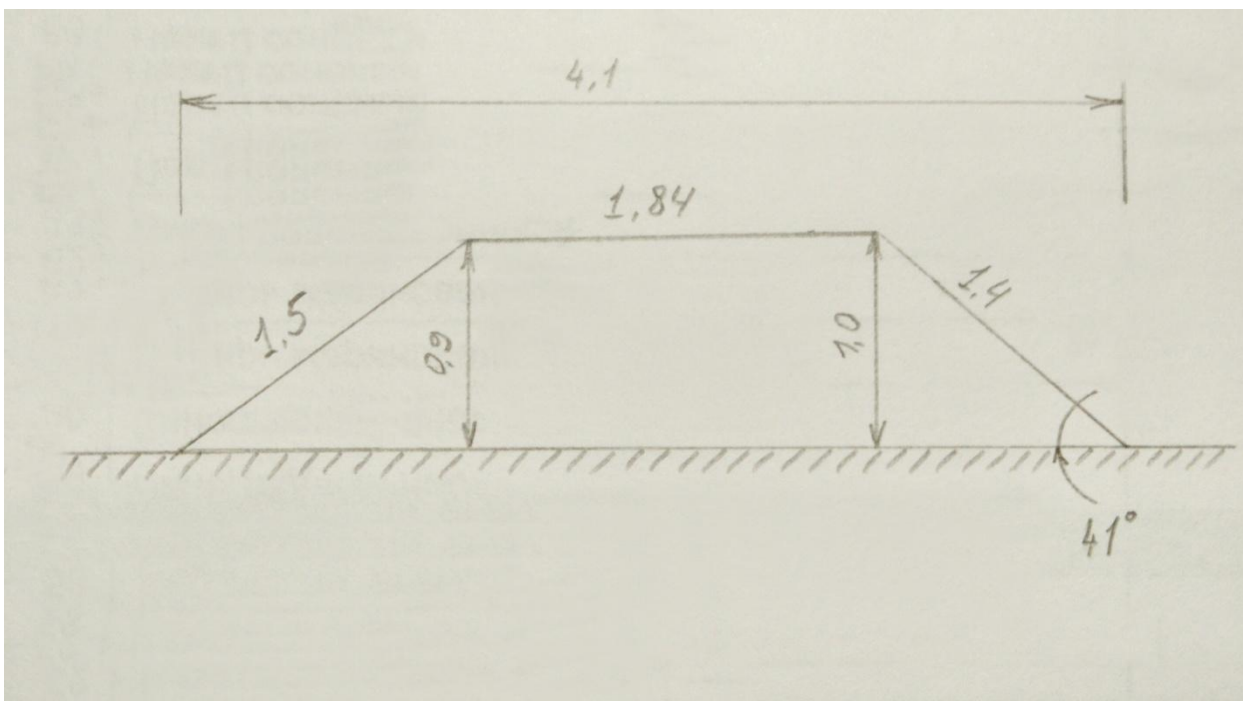


Рис. 7 (зарисовка, боковой вид восточной структуры со стороны Северо-запада, размеры указаны в метрах)



Рис. 8 (вид на выемку в Восточной структуре, вид с Северо-запада)



Рис. 9 (вид на выемку в Западной структуре, вид с Юго-востока)



Рис. 10 (вид на выемку в Восточной структуре, вид с Юго-запада)



Рис. 11 (вид с Юго-востока)



Рис. 12 (вид с Востока)



Рис. 13 (вид с Юго-востока)



Рис. 14 (вид с Юга)



Рис. 15 (вид с Востока)



Рис. 16 (вид с Востока)



Рис. 17 (вид с Запада)