

УДК 902. 21

Лукашов И.А., Лукашова Л.Н.¹

**РАЗВЕДОЧНЫЕ ИССЛЕДОВАНИЯ 2018 Г. В НИЖНЕМ ТЕЧЕНИИ
Р. КОБЫЛЬЯ СНОВА В ЗАДОНСКОМ РАЙОНЕ ЛИПЕЦКОЙ ОБЛАСТИ**

Фонд научного краеведения Липецкой области (г. Липецк)

Lukashov I.A., Lukashova L.N.

**EXPLORATION STUDIES IN THE LOWER REACHES OF THE RIVER
KOBYL'YA SNOVA IN THE ZADONSKY DISTRICT OF THE LIPETSK
REGION IN 2018**

Foundation for Scientific Local History of the Lipetsk Region (Lipetsk)

Реферат: *Представлены результаты разведочных исследований нижнего течения р. Кобылья Снова в Задонском районе Липецкой области в 2018 г. Целью работ являлось уточнение границ и культурно-хронологической характеристики выявленных ранее памятников. Обследование было продолжением разведки, проведенной в 2016-2017 гг. В ходе работ был проведен мониторинг 7 известных памятников и 2 местонахождения керамики, выявлено 1 новое поселение. Зафиксированы материалы эпохи бронзы, раннего железного века, нового времени. Уточнены границы ряда памятников и их культурно-хронологическая характеристика.*

Ключевые слова: *поселение, курганная группа, местонахождение керамики, эпоха бронзы, катакомбная культурно-историческая общность, срубная культурно-историческая общность, Каширки-Сиделки, Новое время.*

Abstract: *The work presents the results of exploratory studies of the lower reaches of the river Kobyl'ya Snova in the Zadonsky district of the Lipetsk region in 2018. During the work, 7 famous monuments and 2 locations of ceramics were monitored, 1 new settlement was revealed. The materials of the Bronze Age, Early Iron Age, New time.*

Keywords: *settlement, barrow group, location ceramics, Bronze Age, catacomb cultural and historical community, felling historical community, Kashirki-Sidelki, New time.*

¹ **Лукашов Илья Анатольевич** – научный сотрудник Фонда научного краеведения Липецкой области (г. Липецк), xelavis@mail.ru

Лукашова Людмила Николаевна - научный сотрудник Фонда научного краеведения Липецкой области (г. Липецк).

В 2018 г. отрядом ЛРОО ФНКЛО на землях сельского поселения Ольшанский сельсовет проведено археологическое обследование нижнего течения р. Кобылья Снова правого притока р. Снова, впадающей в правобережье р. Дон в Задонском районе Липецкой области (рис.1). Площадь обследованной территории составляет 88,5 кв. км. Целью работ являлось уточнение границ и культурно-хронологической характеристики выявленных ранее памятников, мониторинг ОАН «Алексеевка, курган» и «Коровкино, курганная группа», а также поиск новых объектов археологического наследия. Обследование было продолжением разведки, проведенной в 2016-2017 годах Л.Н.Лукашовой [3].

Археологическое изучение данного региона имеет достаточно богатую историю. Начало археологического обследования района относится к 1860 г., когда генерал Н.Н. Муравьев-Карский в имени Скорняково раскопал несколько курганов эпохи бронзы [4. С. 6-8]. В начале 1960-х гг. разведки на территории Задонского района проводил В.П. Левенок. В 1960-1990-е гг. эпизодические разведки осуществлялись сотрудниками ВГУ А.Д. Пряхиным и Ю.Г. Екимовым. В

1970-1980-е гг. разведки на территории района проводила В.И. Матвеева. Новый этап в изучении Задонского района приходится на 1990-е гг. Обследования проводились И.Е. Бирюковым, А.М.Обломским, Н.А. Тропиным, М.В. Ивашовым, А.Н. Бессудновым, А.В. Ерохиным, А.Н. Голотвиным, Г.Л. Земцовым, А.В. Моисеевым, Ю.Д. Разуваевым [4].

Что же касается непосредственно бассейна р. Кобылья Снова первые разведочные работы в 1976 г. проводил Ю.Г. Екимов [1]. Им было выявлены четыре объекта археологического наследия, отнесенные автором к бронзовому веку: три поселения (Ольшанец, Писаревка, Алексеевка) и одиночный курган (у с. Алексеевка). В 1984 г. В.И. Матвеевой была обнаружена курганная группа у урочища Коровкино [5].

В 2015 г. А.В. Моисеевым во время проведения археологического обследования в зоне строительства межпоселковых газопроводов был повторно обследован ОАН «Ольшанец 1, поселение». В процессе исследования был собран подъемный материал, уточнены границы памятника, определены координаты поворотных точек. В районе выявленного Ю.Г. Екимовым поселения Писаревка признаков

объекта культурного наследия не обнаружено [6]. В 2016-2017 годах Л.Н. Лукашовой проведено археологическое обследование бассейна Кобылья Снова. Был проведен мониторинг ранее известных памятников археологии, а так же выявлены новые ОАН [4].

В процессе археологического обследования был выявлен ОАН «Заря, поселение», расположенный на левом берегу р. Кобылья Снова в 0,2 км к западу от д. Заря. Территория занята огородами местных жителей. На поселении собран подъемный материал:

– 29 фрагментов лепной глиняной посуды: 11 венчиков двух типов: с прямым (8 экз.), либо срезанным по диагонали (3 экз.) краем, в обоих случаях заглажены; 18 стенок. Цвет поверхностей и слома образцов кирпично-красный – коричнево-красный. Тесто плотное, с песком и дресвой, в отдельных случаях – с песком и крупным шамотом, толщина 0,9–1,3 см;

– 3 фрагмента изделий из глины. Тесто и цвет идентичны образцам посуды. 2 фрагмента – предположительно, конусовидные опоры (подставки) для очага, имеют подпрямоугольную форму с заглаженными округлыми гранями, размеры 0,39x0,38x0,16 см и 0,36x0,23x0,11 см.

С целью уточнения границ поселения, его культурно-хронологической принадлежности и характеристики культурного слоя было заложено 4 шурфа, в которых найдено 2 фрагмента прямых венчиков от раструбовидных сосудов, в одном случае венчик закруглён, в другом – уплощён и заглажен, 4 фрагмента лепных стенок. Керамика коричнево-красного цвета на поверхностях и слома. Тесто плотное, с шамотом и песком, толщина образцов 0,9–1,1 см. Полученный материал относится к памятникам типа Каширка–Седелки (III–IV вв. н.э).

В процессе проведенных исследований повторно обследовано 5 поселений: Новопокровка (эпоха бронзы: катакомбная культурно-историческая общность и Новое время); Алексеевка 1 (эпоха бронзы: катакомбная и срубная культурно-исторические общности); Алексеевка 2 (эпоха бронзы: катакомбная культурно-историческая общность); Ольшанец 1, (эпоха бронзы: абашевская и срубная культурно-исторические общности и ранний железный век) (рис.2); Ольшанец 2 (эпоха бронзы: катакомбная и срубная культурно-исторические общности) и 2 местонахождения керамики Нового времени: Алексеевка 3 и ур.

Грибоедовка. Уточнены границы памятников и их культурно-хронологическая характеристика. По результатам работ изменены границы поселений Новопокровка, Алексеевка 1 и Ольшанец 1.

Проведен мониторинг двух объектов археологического наследия: «Алексеевка, курган» и «Коровкино, курганная группа».

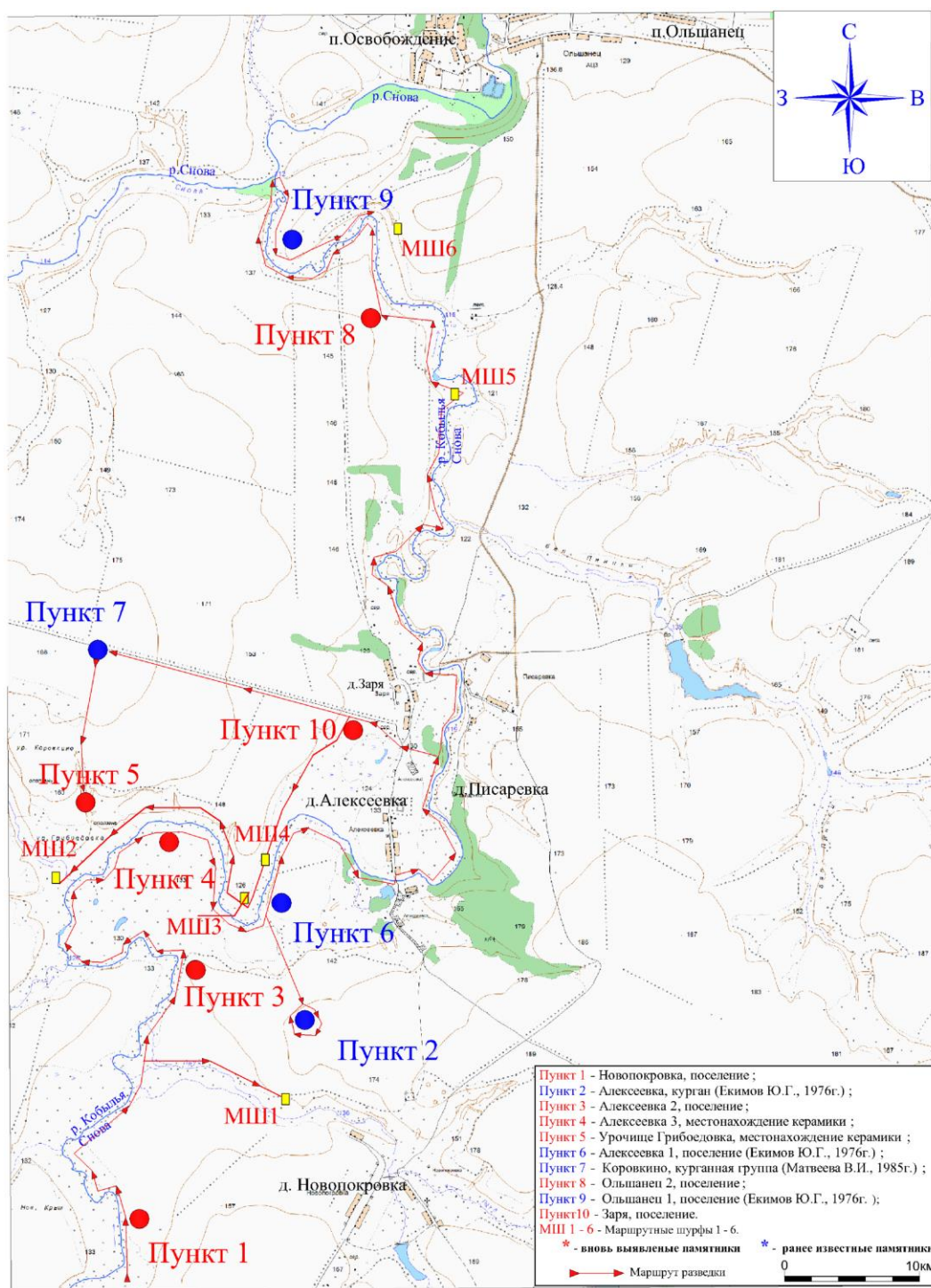



Рис. 1. Маршрут разведки и памятники.

Пункт 9. Ольшанец 1, поселение. Шурф 7, пласт 1.



Пункт 9. Ольшанец 1, поселение. Шурф 7, пласт 1.




Рис.2. Керамика с поселения Ольшанец.

Список литературы:

1. Екимов Ю.Г. Отчет о разведке по р. Снова и р. Кобылья Снова в Задонском районе Липецкой области в 1976 году // Архив ИА РАН, 1976.
2. Клоков А.Ю. Из истории археологических исследований Верхнего Дона // Записки краеведческого общества. Вып 1. Липецк: НПО ОРИУС, 1995. С. 6–8.
3. Лукашова Л.Н. Отчет о проведении археологического обследования бассейна реки Кобылья Снова в Задонском районе Липецкой области в 2017 г. // Архив ИА РАН, 2018.
4. Лукашова Л.Н. Отчёт о проведении археологической разведки в нижнем течении р. Кобылья Снова в Задонском районе Липецкой области в 2018 г. // Архив ИА РАН, 2019.
5. Матвеева В.И. Отчет о работе Верхнедонской экспедиции в Липецкой области в 1984 г. // Архив ИА РАН, 1985.
6. Моисеев А.В. Отчёт об археологической разведке в зоне строительства межпоселковых газопроводов в Липецком, Лебедянском и Задонском районах Липецкой области в 2015 г. // Архив ИА РАН, 2016.
7. Обломский А.М., Терпиловский Р.В. Поселение Седелки и его место среди памятников позднеримского времени Днепровского Левобережья и лесостепного Подонья // Археологические памятники Верхнего Подонья первой половины I тыс. н.э. Воронеж: ЛГПИ, 1998.

References:

1. Ekimov Yu.G. Otchet o razvedke po r. Snova i r. Kobyl'ya Snova v Zadonskom rajone Lipeckoj oblasti v 1976 godu // Arhiv IA RAN, 1976.
2. Klokov A.Yu. Iz istorii arheologicheskikh issledovanij Verhnego Dona // Zapiski kraevedcheskogo obshchestva. Vyp 1. Lipeck: NPO ORIUS, 1995. S. 6–8.
3. Lukashova L.N. Otchet o provedenii arheologicheskogo obsledovaniya bassejna reki Kobyl'ya Snova v Zadonskom rajone Lipeckoj oblasti v 2017 g. // Arhiv IA RAN, 2018.
4. Lukashova L.N. Otchyot o provedenii arheologicheskoy razvedki v nizhnem techenii r. Kobyl'ya Snova v Zadonskom rajone Lipeckoj oblasti v 2018 g. // Arhiv IA RAN, 2019.
5. Matveeva V.I. Otchet o rabote Verhnedonskoj ekspedicii v Lipeckoj oblasti v 1984 g. // Arhiv IA RAN, 1985.

6. Moiseev A.V. Otchyot ob arheologicheskoy razvedke v zone stroitel'stva mezhpaselkovykh gazoprovodov v Lipeckom, Lebedyanskom i Zadonskom rajonah Lipeckoj oblasti v 2015 g. // Arhiv IA RAN, 2016.

7. Oblomskij A.M., Terpilovskij R.V. Poseleniie Sedelki i ego mesto sredi pamyatnikov pozdnerimskogo vremeni Dneprovskogo Levoberezh'ya i lesostepnogo Podon'ya // Arheologicheskie pamyatniki Verhnego Podon'ya pervoj poloviny I tys. n.e. Voronezh: LGPI, 1998.