

АРХЕОЛОГИЯ

УДК 902.01

Пантелеев С.А., Лукашова Л.Н.¹

**ИССЛЕДОВАНИЯ В НИЖНЕМ НОВГОРОДЕ В 2017 ГОДУ
(УЛ. ОКТЯБРЬСКАЯ, 10А)**

*Институт археологии Республики Татарстан, г. Казань
Фонд научного краеведения Липецкой области, г. Липецк*

Panteleev S.A., Lukashova L.N.

**RESEARCH IN NIZHNY NOVGOROD IN 2017
(OKTYABRSKAYA STREET, 10A)**

*Institute of archeology of the Republic of Tatarstan, Kazan
Foundation for scientific local history of the Lipetsk region, Lipetsk*

Реферат: *Рассматриваются два этапа освоения исторической части Нижнего Новгорода. Самый ранний этап, предшествующий возникновению г. Нижний Новгород и его округи, был выделен благодаря комплексному характеру работ, включавшему почвенный анализ. Вторым этапом освоения участка можно считать остатки усадебного комплекса второй половины XIII – первой половины XIV вв. в виде подпольной ямы (подклет жилища), хозяйственной и трех столбовых ям. В числе находок - фрагмент стеклянного браслета, глиняное грузило, железный рыболовный крючок и др. Керамика изготовлена из красножгущихся глин преимущественно с примесью дресвы.*

Ключевые слова: *Нижний Новгород, почвенный анализ, усадьба, подклет жилища, столбовая яма, канавка.*

Abstract: *The article discusses two stages of development of this territory. The earliest stage preceding the emergence of Nizhny Novgorod and adjacent territories was highlighted due to the comprehensive nature of the work, including soil analysis.*

The second stage of development of this site can be considered the remains of the manor complex of the second half of the XIII - the first half of the XIV centuries in the form of an underground, a utility pit and three pillar pits.

¹ **Пантелеев Сергей Александрович** – научный сотрудник Института археологии Республики Татарстан им. Марджани, г. Казань;
Лукашова Людмила Николаевна - научный сотрудник Фонда научного краеведения Липецкой области, г. Липецк.

Keywords: Nizhny Novgorod, soil analysis, manor, dugout construction, pillar pit, ditch.

В 2017 г. ЛРОО «ФНК Липецкой области» проводил археологические исследования по ул. Октябрьской, д. 10А в г. Н. Новгород в зоне сноса ветхого фонда. Площадь раскопа составила 3404 кв. м. Работы носили комплексный характер, включали почвенный анализ (А.А. Гольева), остеологические исследования (С.В. Семенова, Г.И. Тимонина).

Данный участок города хорошо изучен археологами. В 2001-2017 гг. исследования проводились Н.В. Ивановой, А.Н. Кикиевым, И.О. Ереминым, И.В. Ануфриевой, Е.В. Четвертаковым, А.В. Моисеевым. Объекты XIII-XIV вв. были зафиксированы И.В. Ануфриевой в 2004 г. в сквере у дома № 9А по ул. Октябрьской и в 2007 г. на участке предполагаемой линии посадских оборонительных сооружений на перекрестке ул. Б. Покровской и Октябрьской. В 2008 г. Е.В. Четвертаковым объекты этого времени были выявлены на ул. Грузинской у д. № 30 [3, с. 19-22].

Культурный слой Нижнего Новгорода имеет сложную стратиграфию, различается по мощности, структуре, времени и условиям формирования на различных своих участках. Ранние напластования го-

родского культурного слоя в значительной степени переотложены в XVIII-XIX вв. Работы по благоустройству города и иная хозяйственная деятельность периода XIX-XXI вв. существенно изменили древний рельеф; эти процессы привели к разрушению отдельных участков памятника, составляющих совокупно значительную часть его территории.

Территория планируемого раскопа была плотно застроена в начале XX в. Здесь располагались жилые дома № 12 и № 14 по ул. Октябрьской и многочисленные хозяйственные постройки (ряды сараев с погребками, водопроводные колодцы, выгребные и мусорные ямы и т. д.). В ходе раскопок зафиксировано большое количество трасс подземных коммуникаций. Но исключением стал северо-восточный угол раскопа, где нам удалось зафиксировать компактно расположенные остатки средневековых сооружений, и, благодаря сохранившейся стратиграфии, получить информацию по почвенным анализам (А.А. Гольевой, ИГ РАН).

Результаты почвенных анализов позволили говорить об этапе хозяйственного освоения участка до появления на нем средневековых соору-

жений. Изначально на этой территории произрастал лиственный/широколиственный лес (с большой вероятностью дубы). В результате хозяйственной деятельности лес был вырублен и произведена распашка. С большой вероятностью можно говорить о выращивании злаковых культур, которые привели к быстрому истощению плодородия почвы. При этом почва не несла на себе следов удобрений, в итоге была полностью выпахана, что привело к осветлению её пахотного горизонта. Следующим этапом стала заброшенность данного участка и его в дальнейшем зарастание хвойным лесом, произрастающим на сильно обеднённой лишённой гумусного горизонта почве. А спустя некоторое время (не менее 100 лет), здесь снова активизировалась хозяйственная деятельность. Лес сводится, сжигается, участок распаивается. В дальнейшем участок всегда использовался для выращивания сельскохозяйственных культур. Какие-либо длительные перерывы, запустения не выявлены. Можно лишь констатировать, что на заключительном этапе функционирования перед городской застройкой здесь был огород, который хорошо удобрялся. Очевидно, выращивали пропашные культуры, поскольку они очень требовательны к плодородию почвы [1, с. 152-155].

Следующим этапом освоения данного участка, попавшего в раскоп, является средневековая застройка в виде изученных остатков, вероятно, усадьбы: подпольная (подклет), хозяйственная и три столбовые ямы.

Наиболее крупным объектом являлась подпольная яма (объект №4). Она фиксировалась выше уровня материка, с уровня подзола, в виде пятна неправильной четырёхугольной формы размерами 4,11x4,28 м с заполнением тёмно-коричневого (буроватого) суглинка, угольками. Объект № 4 заглублён в материк до 1,15 м. По дну его размеры меньше - 2,30x 2,70 x 2,86x 2,92 м (Рис. 1).

По материковому дну объекта вдоль стен проходят канавки. С трех сторон они сохранились лучше, с западной стороны – хуже. Их ширина 0,08 - 0,16 м. Вероятно, они сформировались в результате вертикально установленных и плотно подогнанных друг к другу деревянных плах – облицовки стен котлована.

На материковом дне объекта, в его юго-восточной части, зафиксировано скопление фрагментов красноглиняной круговой керамики. Рядом обнаружен песчаник подквадратной формы размером 0,17x0,20 м со следами термического (красного цвета, закопчён) воздействия.

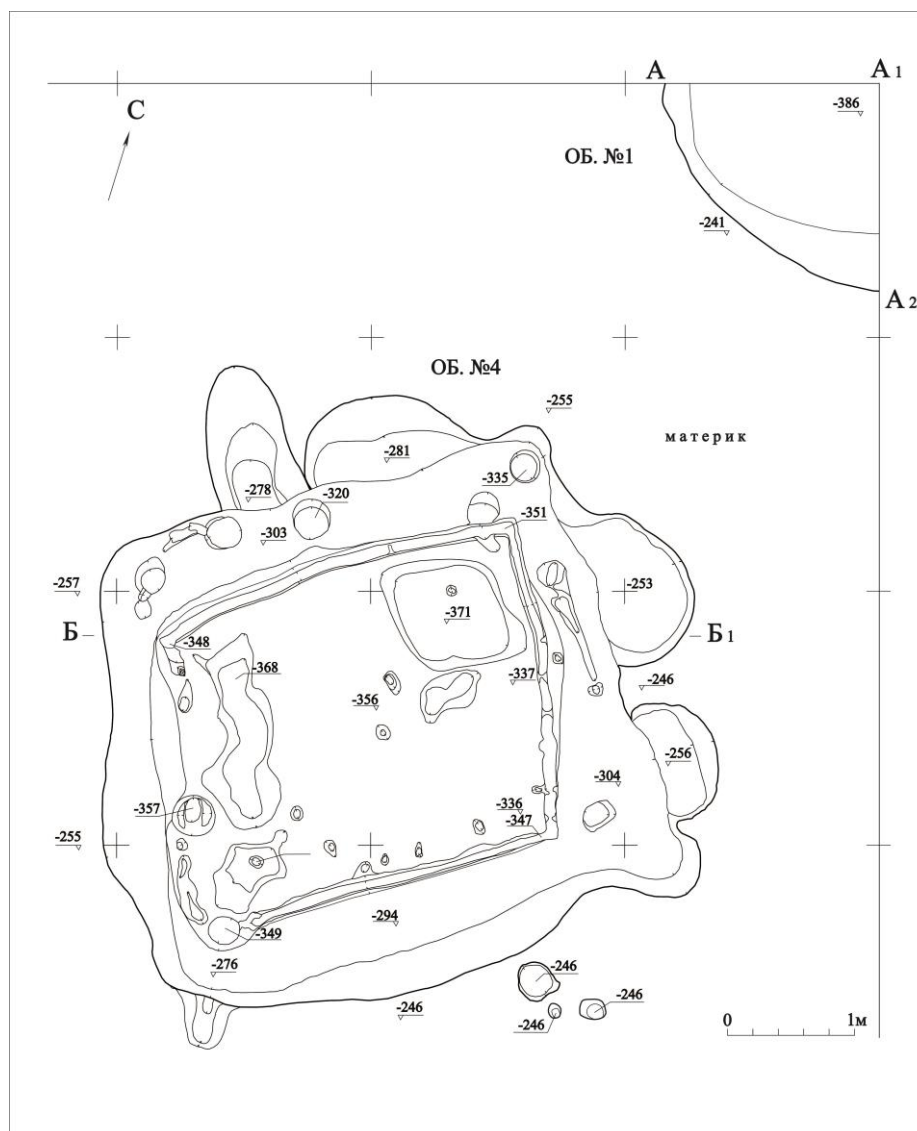


Рис. 1. Нижний Новгород, ул. Октябрьская, 10А. 1 – план объектов №1, 4.

В заполнении объекта выявлено 225 находок: фрагмент стеклянного браслета, глиняное грузило, железный рыболовный крючок (Рис. 3. 24-26), железный гвоздь, фрагменты керамики (Рис. 3. 9-23), кости животных. Керамика изготовлена из красножгущихся глин преимущественно с примесью дресвы. По наблюдениям И.С. Аникина она относится ко

второй половине XIII – первой половине XIV вв. [2, с. 71, рис. 9]

Рядом с подпольной ямой в 0,1 м. к юго-востоку выявлены три столбовые ямы, диаметром 0,1-0,3 м. и глубиной до 0,14 м. Заполнение однородно и идентично верхнему слою из заполнения объекта № 4.

Исследования объекта № 4 позволяют сделать вывод, что это была углубленная часть наземного жилого

дома – подпол (подклет). В пользу жилого характера постройки говорит наличие печины в слое 9, которая попала в результате засыпки котлована при нивелировке поверхности

после пожара (Рис 2.2). Полученные керамические материалы позволяют датировать объект № 4 в рамках от второй половины XIII – до середины XIV вв.

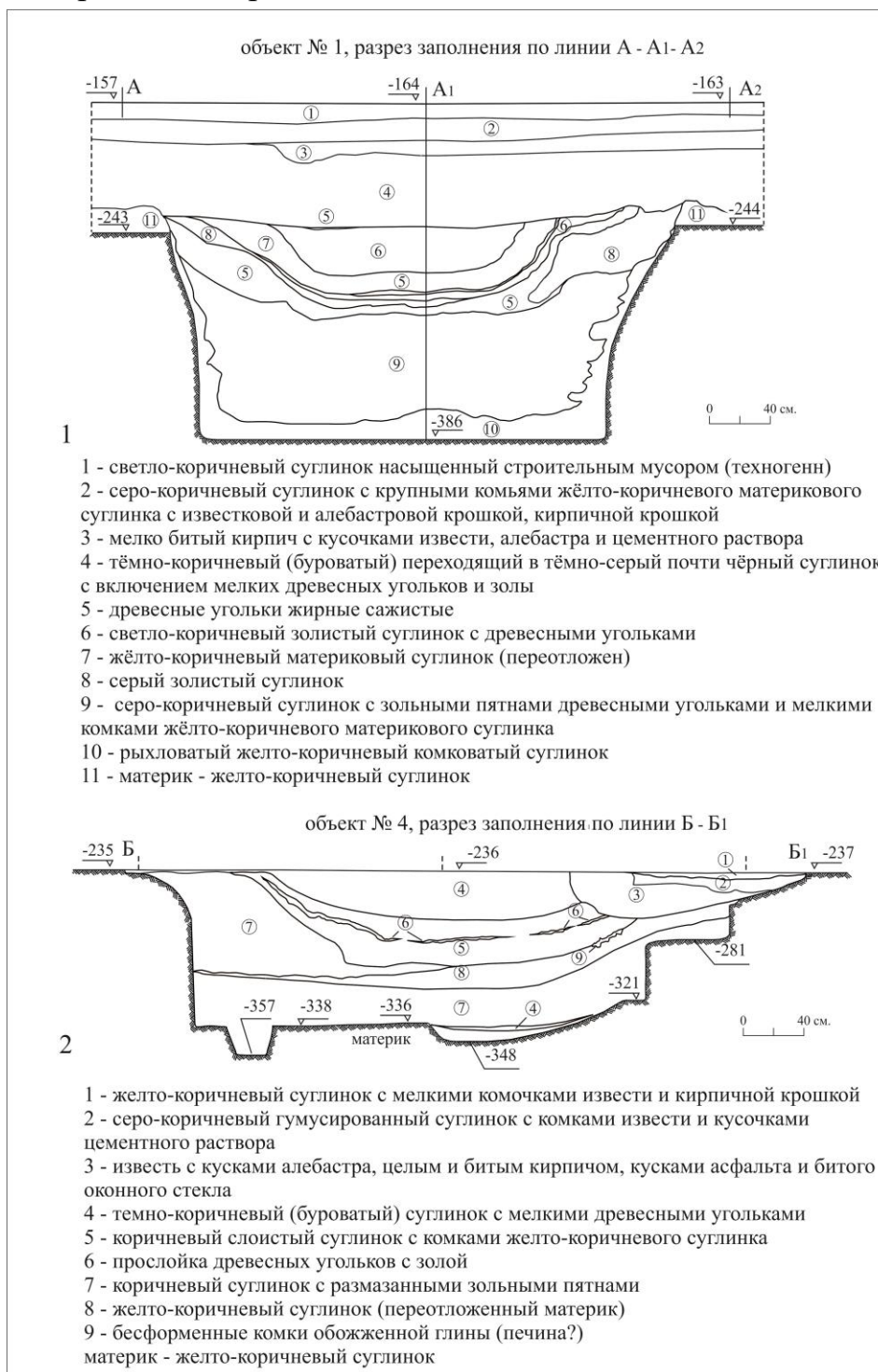
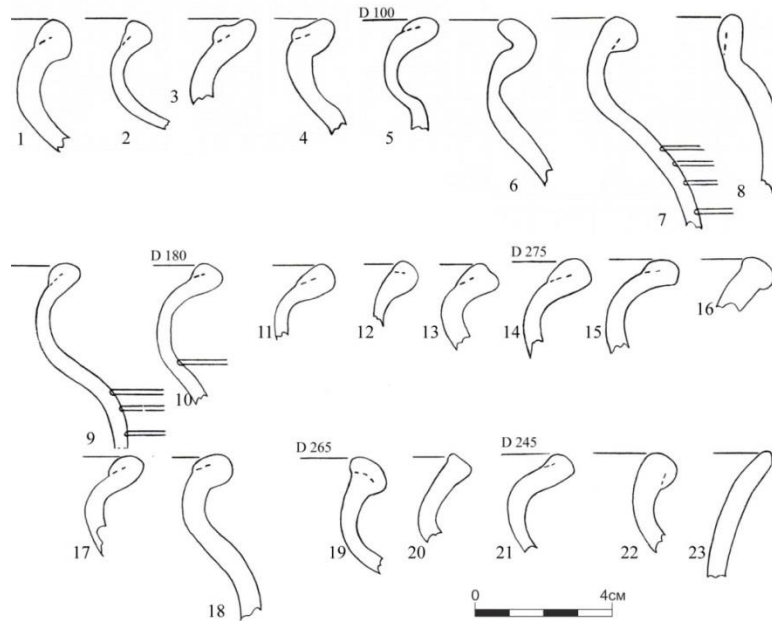


Рис. 2. Нижний Новгород, ул. Октябрьская, 10А. 1 – профиль объекта №1; 2 – профиль объекта №4.



Фрагменты русской гончарной средневековой из красножгущегося теста керамики: №1-8 - объект №1; № 9-23 - объект №4.



Индивидуальные находки:

№ 36 - рыболовный крючок; № 16 - браслет; № 17 - грузило

Рис. 3. Нижний Новгород, ул.Октябрьская, 10А. Керамика. 1-8 – объект № 1; 9-23 – объект №4; 25-железо, 25-стекло, 26-глина.

В северо-восточном угле раскопа частично исследована хозяйственная яма (объект № 1). Ее характерной особенностью, отличающей от объекта № 4, является большая глубина до 1,45 м и насыщенность заполнения угольками (Рис. 1). Стратиграфические наблюдения показывают, что объект №1 сгорел от пожара, его нижнее заполнение (слой 5) представлено суглинком с многочислен-

ным вкраплениями золы и угольков (Рис. 2.1). В заполнении встречена керамика, аналогичная посуде из подпольной ямы (Рис. 3.1-8).

Исследования 2017 г. дали новые материалы к средневековой истории Нижнего Новгорода и его округи. Большое значение имеют результаты палеопочвенных исследований, позволяющие говорить о хозяйственном освоении округи города.

Список литературы:

1. Гольева А.А. Г. Нижний Новгород, раскоп 1 по ул. Октябрьская 10 А. Морфологический анализ почв // Пантелеев С.А. Отчет Об археологических охранно-спасательных исследованиях (раскопках) на территории объекта археологического наследия "Культурный слой г. Нижнего Новгорода XIII-XVII вв.", на участке строительства по адресу ул. Октябрьская д. 10а в границах ул. Большая Покровская, ул. Пискунова, ул. Алексеевская, ул. Октябрьская в г. Нижний Новгород в 2017 г. Липецк, 2019. С. 152-155.

2. Грибов Н.Н. Хронология керамических комплексов русских поселений эпохи Золотой Орды (по материалам памятников района устья р. Оки) // Нижегородские исследования по краеведению и археологии. Н. Новгород. Вып. 10. 2006. С. 62-91.

3. Моисеев А.В. Отчет об археологических наблюдениях при прокладке кабельных линий электросети в исторической части г. Нижнего Новгорода (район пересечения улиц Большая Покровская и Октябрьская) в 2018 г. Липецк // Архив ИА РАН. Р-1. 2019.

4. Пантелеев С.А. Отчет Об археологических охранно-спасательных исследованиях (раскопках) на территории объекта археологического наследия "Культурный слой г. Нижнего Новгорода XIII-XVII вв.", на участке строительства по адресу ул. Октябрьская д. 10а в границах ул. Большая Покровская, ул. Пискунова, ул. Алексеевская, ул. Октябрьская в г. Нижний Новгород в 2017 г. Липецк // Архив ИА РАН. Р-1. 2019.

References:

1. Gol'eva A.A. G. Nizhnij Novgorod, raskop 1 po ul. Oktyabr'skaya 10 A. Morfologicheskij analiz pochv // Panteleev S.A. Otchet Ob arheologicheskikh ohranno-spasatel'nyh issledovaniyah (raskopkah) na territorii ob"ekta arheologicheskogo naslediya "Kul'turnyj sloj g. Nizhnego Novgoroda XIII-XVII vv.", na uchastke stroitel'stva po adresu ul. Oktyabr'skaya d. 10a v granicah ul. Bol'shaya Pokrovskaya, ul. Piskunova, ul. Alekseevskaya, ul. Oktyabr'skaya v g. Nizhnij Novgorod v 2017 g. Lipeck, 2019. S. 152-155.

2. Gribov N.N. Hronologiya keramicheskikh kompleksov russkikh poselenij epohi Zolotoj Ordy (po materialam pamyatnikov rajona ust'ya r. Oki) // Nizhegorodskie issledovaniya po kraevedeniyu i arheologii. N. Novgorod. Vyp. 10. 2006. S. 62-91.

3. Moiseev A.V. Otchet ob arheologicheskikh nablyudeniayah pri prokladke kabel'nyh linij elektroseti v istoricheskoy chasti g. Nizhnego Novgoroda (rajon peresecheniya ulic Bol'shaya Pokrovskaya i Oktyabr'skaya) v 2018 g. Lipeck // Arhiv IA RAN. R-1. 2019.

4. Panteleev S.A. Otchet Ob arheologicheskikh ohranno-spasatel'nyh issledovaniyah (raskopkah) na territorii ob"ekta arheologicheskogo naslediya "Kul'turnyj sloj g. Nizhnego Novgoroda XIII-XVII vv.", na uchastke stroitel'stva po adresu ul. Oktyabr'skaya d. 10a v granicah ul. Bol'shaya Pokrovskaya, ul. Piskunova, ul. Alekseevskaya, ul. Oktyabr'skaya v g. Nizhnij Novgorod v 2017 g. Lipeck // Arhiv IA RAN. R-1. 2019.