

АРХЕОЛОГИЯ

УДК 902.01

Moiseev A.V.¹

РАСКОПКИ В ИСТОРИЧЕСКОЙ ЧАСТИ Г. ПЕРМЬ В 2021 ГОДУ

*ООО «Экспедиция» (Липецк)
Воронежский государственный университет*

Moiseev A.V.

**ARCHAEOLOGICAL RESEARCH OF THE HISTORICAL QUARTER
«RAZGULYAJ» IN THE CITY OF PERM**

Expedition LLC, Lipetsk, Russian Federation

Аннотация: В 2021 г. ООО «Экспедиция» проведены археологические раскопки в г. Перми в квартале 114 «Разгуляй». Впервые единым раскопом изучена усадебная застройка на большей части квартала площадью 9123 кв.м, включавшая в себя как застройку вдоль красных линий, так и внутриквартальное пространство. Выявлено более 33000 единиц находок. Их анализ свидетельствует, что коллекция предметов XVIII – 1-ой пол. XIX в. малочисленна, подавляющее большинство находок датируется 2-ой пол. XIX – нач. XX в. Выделены этапы освоения квартала. Изначально участок распахивался. Застройка начинается с выделения участков в 1781 г. работникам медеплавильного завода. Сформированная в XVIII в. планировка продолжала существовать до середины XIX в. Следующий этап связан с серьезной перепланировкой в 3-ей четверти XIX в. Финальный этап связан с корректировкой границ домовладений и оформлением городского уклада в XXв.

Ключевые слова: г. Пермь, Разгуляй, квартал, городская усадьба, красная линия, внутриквартальное пространство, службы.

Annotation: in 2021 year scientific employee «Expedition» LLC have been carried archaeological work in the quarter 114 «Razgulyaj». For the first time one area studied the estate development on the territory of 9,123 sq.m., in which there are buildings along red lines and an intra-quarter space. More than 33,000 items finds have been received. The analysis of the findings shows that items of the 18th – 1-st half of the 19th century small number, most of the finds it dates from the 2nd half of the 19th – the beginning of the 20th century. Initially, the site was being plowed open. The building houses of the quarter begins after land plots were allocated to workers of a copper smelter in 1781. The layout formed in the 18th century continues to exist until the mid-19th century. The next stage is associated with a major redevelopment in the 3rd quarter of the 19th century. The final stage is associated with the adjustment of the boundaries of households and the formation of urban life in the 20th century.

Keywords: Perm, Razgulyaj, quarter, red line, household, intra-quarter space.

¹ **Моисеев Александр Вадимович** – научный сотрудник ООО «Экспедиция», г. Липецк, Воронежский государственный университет.

В 2021 г. ООО «Экспедицией» проведены охранные археологические раскопки на территории объекта культурного наследия (памятника археологии) федерального значения "Пермь Губернская, поселение", в зоне строительства жилого много-

квартирного дома с подземной автостоянкой в квартале № 114 ("Разгуляй") Ленинского района г. Пермь. Квартал ограничен современными улицами Пермская, Парковая, Екатерининская, Клименко (рис. 1,2).

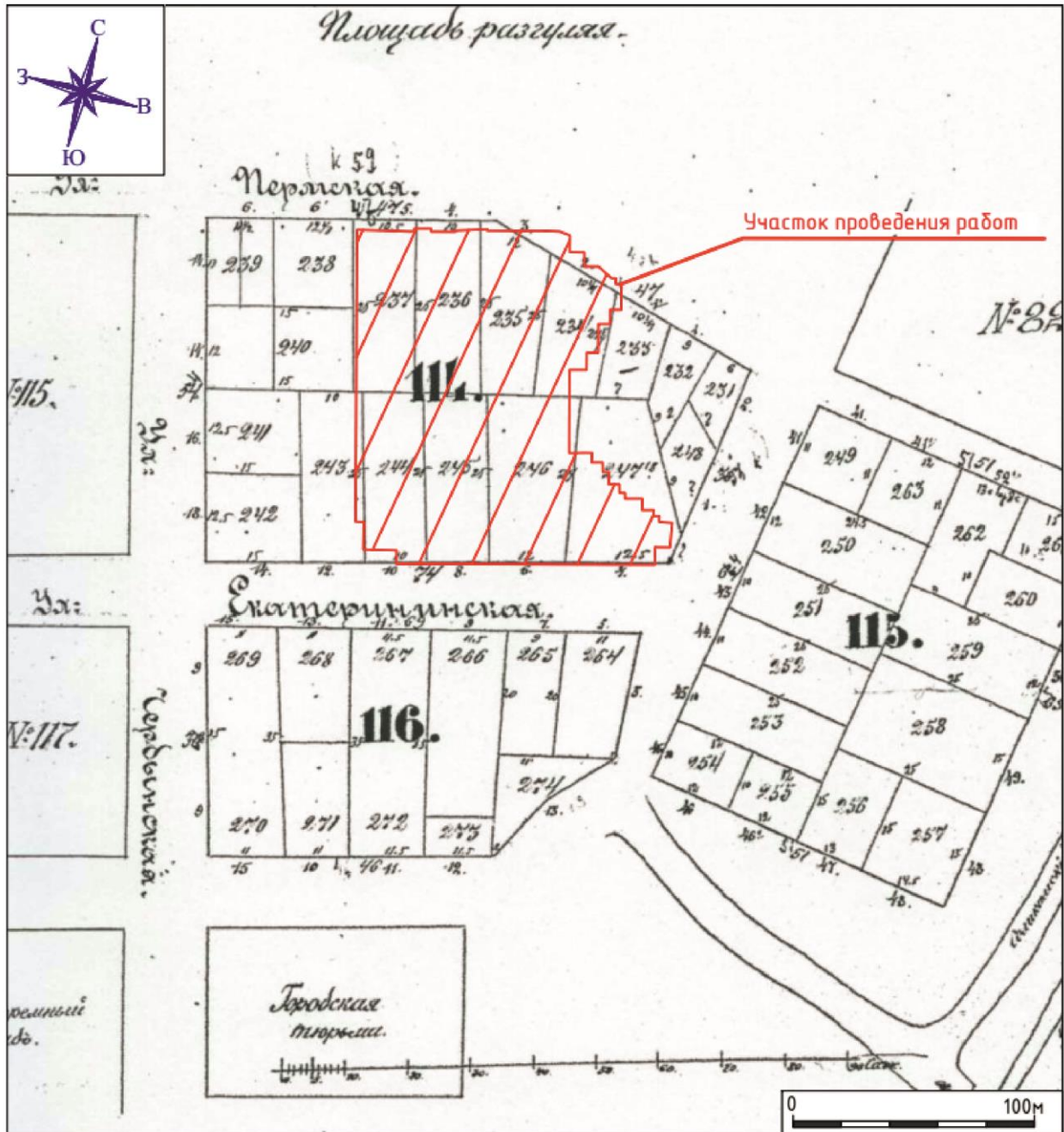


Рис.1. Раскоп на плане г. Пермь 1911 г.

Раскопки носили междисциплинарный характер. Внимание уделялось архивным материалам исторического прошлого квартала, почвам, археологической древесине. В них принимали участие архитектор – реставратор Г.В. Воженников, почво-

веды Пермского национально-исследовательского университета к.г.н. И.Е. Шестаков, к.г.н. Н.В. Москвина, историк О.Д. Гайсин, заведующий лаборатории дендрохронологии, к.г.н В.В. Мацковский.

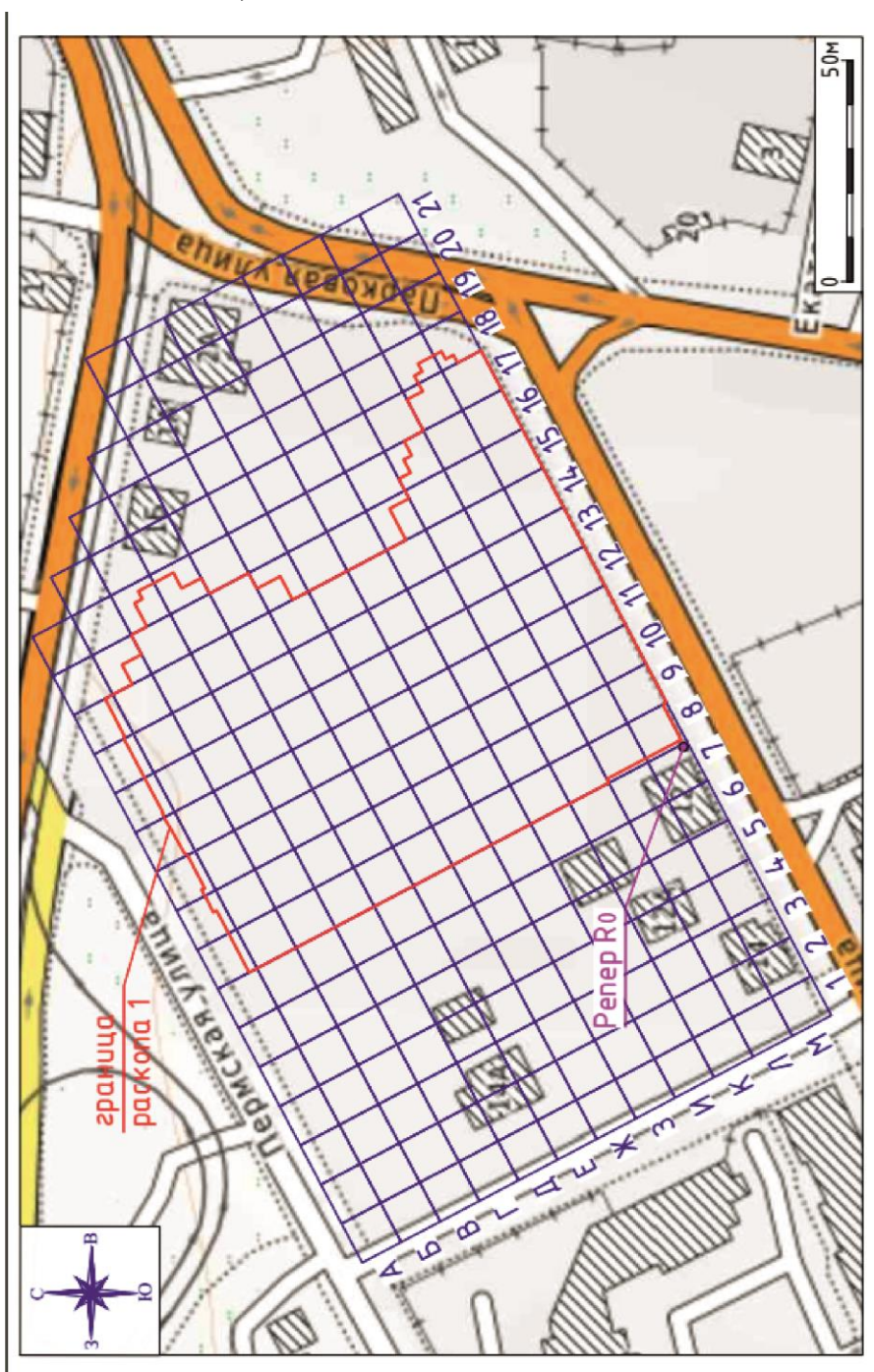


Рис. 2. Раскоп на современном плане квартала г. Пермь.

Разгуляй – исторический район г. Пермь, связанный как с развитием Егошихинского завода (1723 г.), так и с основанием современного города Перми (1781 г.). Территория по своим историко-мемориальным каче-

ствам является наиболее значимой для города Перми, как место зарождения современного поселения: сначала поселка Егошихинского медеплавильного завода, а затем – губернского г. Пермь.

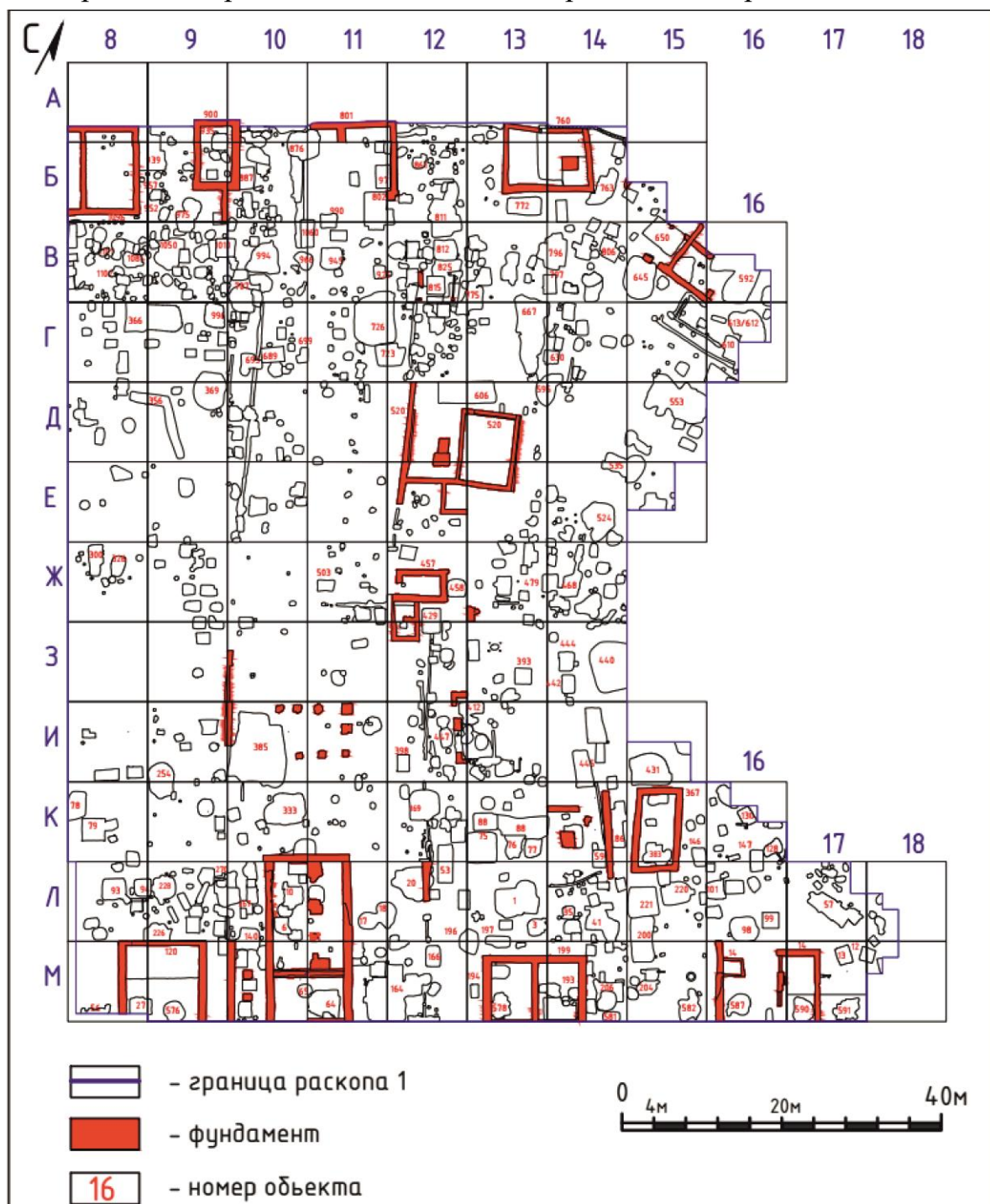


Рис. 3. План раскопа

Свое название этот район получил в конце XVIII века, вероятно потому, что здесь находился один из первых в Перми питейных домов. На планах конца XVIII – начала XIX вв. район «Разгуляй», отделенный от городского центра широким оврагом, показан застроенным «деревянными обывательским строениями». В первой трети XIX в., согласно «Геометрическому Специальному плану губернского города Перми» 1822 г., в квартале № 114, расположенному между улицами Пермской и Екатерининской, Чердынским проулком и Заводской площадью, показаны полностью застроенными по красной линии улиц и в глубину квартала деревянным строением, всего 14 селитебных участков. Во 2-й половине XIX в. в Разгуляе проживали, в основном, чиновники или мещане, сдававшие часть помещений в наем тем же чиновникам разного ранга.

Район «Разгуляй» является частью ОАН «Пермь губернская, поселение» (XV-XII тыс. до н.э. – 1781-1842 гг.), расположен на территории Ленинского района г. Перми на коренном левом берегу р. Кама. Территория ОАН ограничивается нижним течением р. Медведки правого притока р. Кама, далее граница памятника проходит по ул. Орджоникидзе, Сибирской (К.

Маркса), Советской, 25 Октября, Ленина, Островского, Кирова, Суксунской, ограничивается р. Егошихой, Южной дамбой, ул. Парковой, южной границей территории АЗС "ЛУКОЙЛ", течением ручья Стикс, ул. 2-й Луначарского, Клименко, Луначарского, Островского, Большевицской, Горького, Кирова, Газеты «Звезда», Ленина, Комсомольскому проспекту до р. Камы, а затем по ее береговой линии на север до устья р. Медведки. Площадь памятника 730 573 кв.м [7].

Непосредственно на территории исследуемого участка археологические исследования ранее не проводились. На территории ОАН они проводились, начиная с 1990-х гг., и связаны с систематическими работами Камской археологической экспедиции Пермского государственного университета под руководством П.А. Корчагина (Н.Е. Соколова, Г.П. Головчанский, С.Н. Коренюк, А.Ф. Мельничук, М.Л. Перескоков, А.С. Жуковский, Л.В. Романова и др.). В результате удалось получить яркую картину культурного слоя города, выделить объекты культурного наследия, обосновать их границы и поставить на охрану в середине 1990-х гг. [8; 9].

В итоге были выявлены и изучены многочисленные свидетельства, относящиеся к городу Перми XVIII–

XIX век, включая остатки городских усадеб, различных жилых и хозяйственных строений, городских коммуникаций и т.п., собрана внушительная серия предметов материальной культуры городского населения этого времени, а также обследован православный могильник. На памятнике «Пермь губернская, поселение» были выявлены локальные участки культурного слоя более ранних эпох: Егошихинская палеолитическая стоянка XV–XII тыс. до н.э. (квартал 115), селище гляденовской культуры III–IV вв. н.э. (45 и 71 кварталы) [1; 5; 6; 10; 11].

Проводимые многолетние археологические исследования выявили сложную и разнообразную стратиграфию культурного слоя обоих памятников, существенно меняющуюся в различных их частях. Городские слои имеют разный генезис происхождения и, как правило, являются насыпными. В современном почвоведении разработаны критерии выделения городских слоев – урбаноземов. Особое значение приобретает разработка геоморфологии современных почв города Перми (проводимых Пермским государственным национально-исследовательским университетом), которая определяет градации их происхождения, формирования гумусных горизонтов (урбик) [2, с. 43-49].

В 2021 году при реализации крупномасштабного проектного решения по строительству многоквартирного дома в 114 квартале «Разгуляй» впервые археологическими методами одним раскопом была охвачена территория в 9123 кв.м. Он имел в плане многоугольную форму размерами 70-104 м (по направлению ю-з – с-в) x 111–112,5 м (по направлению с-з – ю-в). В том же году сотрудником ПГНИУ Л.В. Романовой раскапывался участок площадью 2 тыс. кв.м. в данном квартале, примыкавший вплотную к нашему раскопу (рис.3).

До начала работ на всю территорию квартала была наложена единая сетка квадратов 2x2 м, объединенных в площади 10x10 м. Раскоп состоял из 102 площадей, объединенных в 19 участков.

Стратиграфия представлена почвенным профилем, насыпными урбаноземными слоями (строительные отсыпки, выравнивание площадки при застройке), а также техногенными слоями, образованными при демонтаже зданий и организации автомобильной площадки. Общая мощность культурных напластований составляла 1–1,2 м. Наблюдения за стратиграфией показали, что участок интенсивно распаивался, о чем свидетельствует повсеместное распространение турбированного го-

родского слоя – пашни. Остатки предматерикового слоя отражает степень многолетней распашки. Удалось установить, что распашка предшествовала возведению города в 1781 году, а почвенный горизонт в свою очередь был перекрыт слоями урбанозема в 80–90 годах XIX века во времена активной перестройки домов на каменном фундаменте и

возведения флигелей в глубине участков. Раскопками были изучены 1124 объекта, которые представлены остатками жилых и хозяйственных построек, а также служб городских усадеб: хозяйственными ямами, подвалами, ледниками, колодцами, столбовыми ямами от наземных конструкций (сараяв, дровяников, оград, навесов и т.д.).



Рис.4. Находки.

Выявлены более 33000 единиц находок, в том числе 11282 из культурного слоя, 21535 – из объектов, более 1000 находок отнесено к категории индивидуальных. В коллекции присутствует керамика окислительного и восстановительного обжига. Преобладает посуда окислительного обжига. Восстановительный обжиг во 2-й пол. – кон. XIX века сменяется поливой прозрачного и коричневого цвета. Посуда представлена горшками, мисками, сковородками, тарелками, блюдами. Выявленный фарфор (более 3 000 ед.) представ-

лен (по клеймам) преимущественно посудой, произведенной на Кузнецовских заводах (2-я пол. XIX – нач. XX вв.) и единичными фрагментами посуды фарфорового завода Гарднера (1-я пол. XIX в.).

Изделия из стекла представлены винными бутылками из зеленого стекла и другой бакалейной продукцией. Штофы представлены единичными фрагментами. Отдельной категорией массовых находок являются аптечные и парфюмерные флаконы, которые датируются кон. XIX – нач. XX вв.




Рис.5. Медные пуговицы.



Рис.6. Туески и их детали.

Всего выявлено более 300 медных монет. Основная масса находок данной категории представлена монетами 2-ой пол. XIX – 1-ой пол. XX в (довоенного времени). Нумизматическая коллекция датирует культурный слой и объекты XVIII – 1-ой пол. XX в. Наиболее ранние монеты относятся к 1-ой пол. XVIII в.: деньги и полушки 1731, 1737, 1738, 1748, 1749 годов, а так же монеты, выпущенные во времена Екатерины Великой: копейки разного номинала 1761, 1773, 1782 годов.

Значительный интерес представляет собранная на раскопе коллекция (более 100 единиц) мундирных пуговиц с гербом Российской империи или Пермской губернии (кон. XVIII – XIX в.). Выявлены специализированные пуговицы от гренадёрских и гусарских мундиров XIX века. К разряду необычных отнесена пуговица служащего Рижского трамвая XX века.

Кроме того, выявлена большая серия железных предметов (более 100 единиц) строительного и бытового назначения. Интересна коллекция свинцовых пломб (60 единиц), отражающих торговые связи. Предметы из органики представлены берестяными тусесками (9 единиц), украшенными расписным орнаментом с уралосибирскими мотивами.

Уникальная находка – литая чугунная скульптура распятого Христа, выполненная в католической традиции и обнаруженная во время расчистки фундамента дома по ул. Островского, 30. Распятие принадлежало Пермскому католическому приходу и было похищено в период закрытия костёла Непорочного Зачатия Пресвятой Девы Марии в 30-е гг. XX века.

Полученный материал свидетельствует, что коллекция предметов XVIII – 1-ой пол. XIX вв. крайне малочисленна. Подавляющее большинство находок датируется 2-ой пол. XIX – нач. XX вв., что отражает высокую степень хозяйственного освоения селитебной территории.

Проведенные исследования позволили выделить этапы освоения данной территории в различные хронологические периоды [3;4]. До начала возведения городского квартала, этот участок интенсивно распахивался. Не исключено, что часть монет 1-ой пол. XVIII в., была утеряна при проведении сельскохозяйственных работ. Кроме того, в юго-восточной части исследованного участка обнаружено одиночное женское погребение, которое предположительно можно датировать XVII – нач. XVIII вв.

Список литературы:

1. Головчанский Г.П., Корчагин П.А. Археологическое изучение исторических городов позднего Средневековья и Нового времени в Прикамье // Археологические открытия 1998 года. М.: Эдиториал УРСС, 2000. С. 235–236.
2. Еремченко О.З., Шестаков И.Е., Москвина Н.В. Почвы и техногенные поверхностные образования урбанизированных территориях Пермского Прикамья: монография. Пермь: Перм. гос. нац. исслед. ун-т, 2016. 252 с.
3. Козмирчук И.А., Моисеев А.А., Воженников Г.В., Лукашов И.А., Лукашова Л.Н. Планировочные структуры исторического квартала «Разгуляй» г. Перми // Культура русских в археологических исследованиях. 2024, в печати.
4. Козмирчук И.А., Моисеев А.А., Воженников Г.В., Лукашов И.А., Лукашова Л.Н. Археологические исследования исторического квартала «Разгуляй» в городе Перми // Культура русских в археологических исследованиях. 2024, в печати.
5. Корчагин П.А. Организация водоснабжения и дренажа в поселке Егошихинского медеплавильного завода – Перми в XVIII–XIX вв. // XIV Уральское археологическое совещание. Тезисы докладов. Челябинск, 1999. С. 196–197.
6. Корчагин П.А. Археологические раскопки в Перми в 1998 г. // Оборинские чтения: Материалы археологических конференций. Вып. 1. Пермь, 2000. С. 43–46.
7. Корчагин П.А. Губернская столица Пермь. Пермь: Книжный мир, 2006. 320 с.
8. Корчагин П.А., Мельничук А.Ф., Соколова Н.Е. Археологическое изучение исторического центра города Перми XVIII – первой половины XIX века // Интеграция археологических и этнографических исследований. Омск-Уфа, 1997. С. 77–80.
9. Корчагин П.А., Мельничук А.Ф., Соколова Н.Е.. Основные итоги археологического изучения исторического центра Перми в 1994 – 1996 гг. // Тезисы докладов межрегиональной научно-практической конференции «Пермская губерния: история, политика, культура, современность» (к 200-летию образования губернии). Кунгур, 1997. С. 15–16.
10. Корчагин П.А., Мельничук А.Ф., Соколова Н.Е. Историко-археологическое изучение г. Перми конца XVIII – первой половины XIX в. // Оборинские чтения: Материалы археологических конференций. Вып. 1. Пермь, 2000. С. 52–71.
11. Корчагин П.А. Археологическое исследование усадебных построек первой трети XVIII в. поселка Егошихинского завода – Перми // Международное (XVI Уральское) совещание. Материалы международной научной конференции 6–10 окт. 2003 г. Пермь, 2003. С. 160–161.

References

1. Golovchanskij G.P., Korchagin P.A. Arheologicheskoe izuchenie istoricheskikh gorodov pozdnego Srednevekov'ya i Novogo vremeni v Prikam'e // Arheologicheskie otkrytiya 1998 goda. M.: Editorial URSS, 2000. S. 235–236.
2. Eremchenko O.Z., Shestakov I.E., Moskvina N.V. Pochvy i tekhnogennye poverhnostnye obrazovaniya urbanizirovannyh territoriya Permskogo Prikam'ya: monografiya. Perm': Perm. gos. nac. issled. un-t, 2016. 252 s.

3. Kozmirchuk I.A., Moiseev A.A., Vozhennikov G.V., Lukashov I.A., Lukashova L.N. Planirovochnye struktury istoricheskogo kvartala «Razgulyaj» g. Permi // Kul'tura russkih v arheologicheskikh issledovaniyah. 2024, v pechati.
4. Kozmirchuk I.A., Moiseev A.A., Vozhennikov G.V., Lukashov I.A., Lukashova L.N. Arheologicheskie issledovaniya istoricheskogo kvartala «Razgulyaj» v gorode Permi // Kul'tura russkih v arheologicheskikh issledovaniyah. 2024, v pechati.
5. Korchagin P.A. Organizaciya vodosnabzheniya i drenazha v poselke Egoshihinskogo medeplavil'nogo zavoda – Permi v XVIII–XIX vv. // XIV Ural'skoe arheologicheskoe soveshchanie. Tezisy dokladov. Chelyabinsk, 1999. S. 196–197.
6. Korchagin P.A. Arheologicheskie raskopki v Permi v 1998 g. // Oborinskie chteniya: Materialy arheologicheskikh konferencij. Vyp. 1. Perm', 2000. S. 43-46.
7. Korchagin P.A. Gubernskaya stolica Perm'. Perm': Knizhnyj mir, 2006. 320 s.
8. Korchagin P.A., Mel'nichuk A.F., Sokolova N.E. Arheologicheskoe izuchenie istoricheskogo centra goroda Permi XVIII – pervoj poloviny XIX veka // Integraciya arheologicheskikh i etnograficheskikh issledovaniy. Omsk-Ufa, 1997. S. 77–80.
9. Korchagin P.A., Mel'nichuk A.F., Sokolova N.E. Osnovnye itogi arheologicheskogo izucheniya istoricheskogo centra Permi v 1994 – 1996 gg. // Tezisy dokladov mezhregional'noj nauchno-prakticheskoy konferencii «Permskaya guberniya: istoriya, politika, kul'tura, sovremenost'» (k 200-letiyu obrazovaniya gubernii). Kungur, 1997. S. 15–16.
10. Korchagin P.A., Mel'nichuk A.F., Sokolova N.E. Istoriko-arheologicheskoe izuchenie g. Permi konca XVIII – pervoj poloviny XIX v. // Oborinskie chteniya: Materialy arheologicheskikh konferencij. Vyp. 1. Perm', 2000. S. 52-71.
11. Korchagin P.A. Arheologicheskoe issledovanie usadebnyh postroek pervoj treti XVIII v. poselka Egoshihinskogo zavoda – Permi // Mezhdunarodnoe (XVI Ural'skoe) soveshchanie. Materialy mezhdunarodnoj nauchnoj konferencii 6–10 okt. 2003 g. Perm', 2003. S. 160-161.