

АРХЕОЛОГИЯ

УДК 902/904

Разуваев Ю.Д.¹

**РАСКОПКИ КУРГАНА НА ЮЖНОЙ ОКРАИНЕ
Г. ВОРОНЕЖА В 2023 ГОДУ**

Воронежский государственный педагогический университет

Razuvaev Yu.D.

**EXCAVATIONS OF THE MOUND ON THE SOUTHERN OUTSKIRTS
VORONEZH CITIES IN 2023**

Voronezh State Pedagogical University

Реферат: Курганная группа, находящаяся в 1 км восточнее дачного поселка «Сады» на южной окраине г. Воронежа, была открыта в 1988 г. Она расположена в лесном массиве на мысу и плато правого берега р. Воронеж и включает 12 разновеликих насыпей, основная часть которых размещается почти в линию, ориентированную в широтном направлении. Раскопками разных лет исследовано несколько курганов. В 2023 г. исследована насыпь № 7 размерами 16x14 м и высотой 0,59 м. Она перекрывала овальную яму, имевшую размеры 1,98x3,30 м и глубину 1,10 м. Ни человеческих останков, ни вещей в яме не оказалось. По аналогии с соседней насыпью, раскопанной в прошлом году, курган датирован I – началом II вв. н.э. и атрибутирован как культовое сооружение. Соотнести же его нужно с сарматами, чьи погребения начала н.э. широко представлены в низовьях р. Воронеж.

Ключевые слова: Верхнее Подонье, ранний железный век, курган, культовое сооружение.

Abstract: The kurgan group on the southern outskirts of the city of Voronezh was opened in 1988. It is located in a wooded area, occupies the site of a cape and a plateau on the right bank of the Voronezh River, It consists of 12 mounds of different sizes. The mounds are placed almost in a line. Several mounds have been explored by excavations of different years. In the mound group near the summer village of «Sady», located on the right bank of the river Voronezh, in 2023 an embankment No. 7 of 16x14 m and a height of 0.59 m was investigated. It overlapped an oval hole that had a size of 1.98x3.30 m and a depth of 1.10 m. Neither human remains nor things in the pit were not. By analogy with the neighboring embankment excavated last year, the mound dates from the I - beginning of the II centuries AD and attribute as a cult structure.

Key words: Upper Don, Early Iron Age, mound, a cult structure.

¹ **Разуваев Юрий Дмитриевич** – Воронежский государственный педагогический университет (г. Воронеж).

Курганная группа, находящаяся в 1 км восточнее дачного поселка «Сады» на южной окраине г. Воронежа, была открыта в 1988 г. Она расположена в лесном массиве на мысу и плато правого берега р. Воронеж и включает 12 разновеликих насыпей, основная часть которых размещается почти в линию, ориентированную в широтном направлении (рис. 1). Раскопками разных лет исследовано несколько курганов. Три оказались без погре-

бений, один относился к срубной культуре эпохи бронзы [5]. Наиболее интересными оказались небольшие курганы №№ 3 и 4, соседствовавшие с самой крупной в группе насыпью. Каждый содержал по сарматскому захоронению I в. н.э. [3]. В 150 м северо-восточнее них находились курганы №№ 6 и 7. Они составляли пару, размещались у края берегового мыса, откуда открывается, если бы не мешали современные деревья, широкий вид на речную пойму.

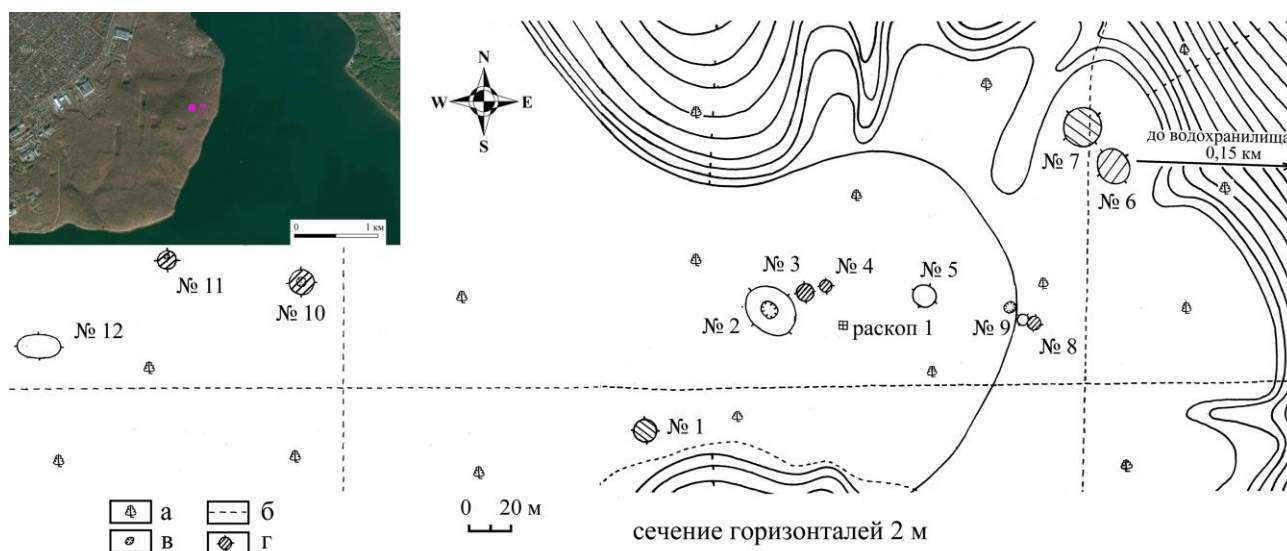


Рис. 1. План курганной группы у дачного поселка Сады.
а – лес, б – грунтовая дорога, в – перекоп, г – раскопанный курган.

В 2022 г. курган № 6 был подвергнут археологическому, почвенному и палинологическому исследованиям [6]. Как оказалось, его насыпь отчасти состояла из культурного слоя поселения скифского времени, по-видимому, входившего

в округу расположенного неподалеку городища [4]. В ней встречались немногочисленные керамические черепки и кости животных. В материке же размещались две ямы, возможно, тоже имевшие отношение к этому поселению. Почвенный ана-

лиз показал, что во время создания кургана в окружавшем ландшафте доминировала лугово-степная расти-

тельность, поблизости, в долине реки и в балках, находился лес.

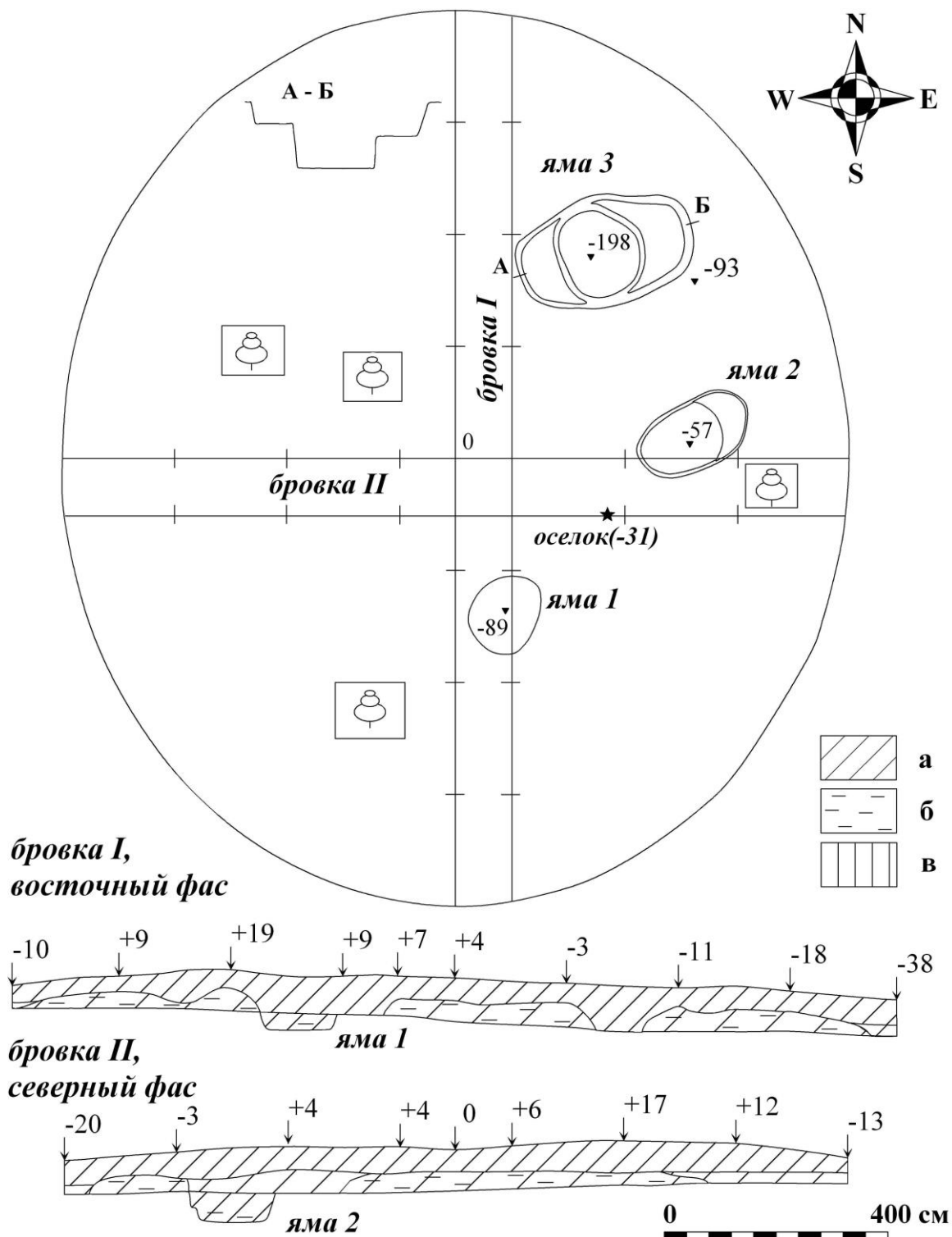


Рис. 2. План и профили кургана № 7.
а – гумусированный суглинок, б – глина, в – погребенная почва.



Рис. 3. Курган № 7.
1 – курган до раскопок (вид с юга), 2 – яма 3 (вид с юго-юго-востока).

В поле курганной насыпи были обнаружены лепной сосуд I – начала II вв. н.э. и остатки кострища. Под вершиной располагалась яма, глубина которой от уровня древней дневной поверхности составляла почти 4 м. Ни человеческих останков, ни каких-либо вещей в ней не оказалось. Похоже, что этот не содержащий захоронений курган был сооружен в начале новой эры в культовых целях. После его изучения закономерно встал вопрос о предназначении соседней насыпи, которая и была раскопана в 2023 г. экспедицией ВГПУ.

Курган № 7 в современном состоянии имел овальные очертания, длинной осью был ориентирован по линии юг-север (рис. 2; 3,1). По основанию его размеры составляли 16x14 м, высота достигала 0,59 м. Насыпь была сложена из опесчаненного среднего суглинка. Ее верх и полы состояли из гумусированной почвы, низ же был насыщен желтым тяжелым суглинком. По-видимому, глинистое основание насыпи представляет собой выкид из углубленной в материк крупной ямы № 3, располагавшейся в северо - восточном секторе кургана. Погребенная почва сохранилась лишь отчасти под центром кургана и была зафиксирована в южном фесе бровки II. Ее поверхность дентифицирована по слою суглинка темно-серого цвета мощ-

ностью до 0,2 м. Материк составляла глина желто-коричневого цвета.

В ходе раскопок при зачистке южного феса бровки II в юго-восточном секторе кургана, метрах в трех от его центра, был найден каменный оселок (рис. 4, 1). Он лежал на глубине 0,4 м от дневной поверхности, поверх составлявшего низ насыпи глинистого слоя, и вполне мог относиться ко времени создания кургана. Орудие представляет собой плоский брусок размерами 9,75x4x1,87 см с заполированными гранями, имеет по обеим сторонам довольно глубокие проточенные желобки (рис. 4, 2).

Под насыпью в юго-восточном и северо-восточном секторах были обнаружены углубленные в материк ямы 1 и 2, заполненные гумусированным суглинком с включениями желтой глины (рис. 2). Первая из них имела овальную в плане форму, размеры 1,2x1,4 м и глубину 0,28 м. Поверх нее был найден обломок стенки лепного горшка скифоидной культуры V–III вв. до н.э. (рис. 4, 3). Вторая яма имела овальную форму, размеры 1,20x2,13 м и максимальную глубину 0,55 м. Ее плоское дно в северо-восточной части приподнималось в виде ступеньки высотой 0,25 м и шириной до 0,6 м. Возможно, ямы остались от вышеупомянутого поселения скифской эпохи.




Рис. 4. Курган № 7. 1 – участок бровки II с находившимся в ней оселком, 2 – каменный оселок, 3 – фрагмент лепного сосуда из заполнения ямы 1.

Уже в процессе раскопок стало ясно, что структура насыпи аналогична той, что была выявлена в кургане № 6. Вполне ожидаемо в северо-восточном секторе также обнаружилась углубленная в материк яма без захоронений, получившая № 3).

Эта яма находилась на расстоянии 3,5 м к северо-северо-западу от центра кургана (рис. 2). Она имела овальные очертания и была длинной осью ориентирована по линии запад-юго-запад – восток-северо-восток (рис. 3, 2). Размеры ямы составляли 1,98x3,30 м, максимальная глубина от уровня материка – 1,10 м. Яма обладала наклонными стенками и ступенчатым плоским дном. Ступень с западной стороны достигала ширины 0,60 м и глубины 0,30 м, ступень с восточной стороны – соответственно 0,75 м и 0,60 м.

Заполнение состояло из гумусированного суглинка с включениями желтой глины и было сильно потревожено норами землероев. Вверху в нем залегали две обломанные кости травоядных животных.

Очевидно, что яма 3 имела прямое отношение к кургану – глинистый выкид из нее, как было сказано, сформировал большую часть насыпи. Опираясь на результаты прошлогодних исследований, курган следует датировать I – началом II вв. н.э. Соотнести же его нужно с сарматами, чьи погребения начала н.э. широко представлены в низовьях р. Воронеж [1 – 3]. Данное сооружение, как и соседний курган № 6, вероятнее всего, было связано с древними культово-ритуальными практиками, назначение которых остается пока неясным.

Список литературы:

1. Крючков М.А., Андреев С.С. Раскопки ОАН «Одиночный курган 1 на улице Междуреченской города Воронежа» // Археологические исследования в Центральном Черноземье 2020 / Отв. ред.-сост. М.В. Ивашов. Липецк; Воронеж: Полиграфическое издание «Новый взгляд», 2021. С. 51–53.
2. Медведев А.П. Сарматы в верховьях Танаиса. М.: Таус, 2008. 252 с.
3. Разуваев Ю.Д. Курганы I в. н.э. у южной окраины г. Воронежа // Советская археология. 1992. № 1. С. 234–239.
4. Разуваев Ю.Д. Городище у дачного поселка «Сады» на южной окраине Воронежа // Археология восточноевропейской лесостепи. Мат-лы II международной научной конференции. Воронеж, 18–20 декабря 2015 года / Отв. ред. А.М. Скоробогатов. Воронеж: Воронежский гос.пед.университет, 2016б. С. 218–222.

5. Разуваев Ю.Д., Тюрин Р.А. Курган срубной культуры у южной окраины г. Воронежа // Археологические памятники Восточной Европы / Отв. ред. И.В. Федюнин. Воронеж: Воронежский гос.пед.университет, 2011. Вып.14. С.148–153.

6. Разуваев Ю.Д., Чендев Ю.Г., Трегуб Т.Ф. Археологическое и почвенное исследование кургана начала н.э. на южной окраине г.Воронежа // Полвека в поисках древностей. Материалы межрегиональной научно-практической конференции, посвящённой 50-летию археологической экспедиции Воронежского государственного педагогического университета / Отв. ред. А.Н. Меркулов. Воронеж: Воронежский гос.пед.университет, 2023. С. 156–173.

References:

1. Kryuchkov M.A., Andreev S.S. Raskopki OAN «Oдиноchnyj kurgan 1 na ulice Mezhdurechenskoj goroda Voronezha» // Arheologicheskie issledovaniya v Central'nom Chernozem'e 2020 / Отв. ред.-sost. M.V. Ivashov. Lipeck; Voronezh: Poligraficheskoe izdanie «Novyj vzglyad», 2021.S. 51–53.

2. Medvedev A.P. Sarmaty v verhov'yah Tanaisa. M.: Taus, 2008. 252 s.

3. Разуваев Ю.Д. Kurgany I v. n.e. u yuzhnoj okrainy g. Voronezha // Sovetskaya arheologiya. 1992. № 1. S. 234–239.

4. Разуваев Ю.Д. Gorodishche u dachnogo poselka «Sady» na yuzhnoj okraine Voronezha // Arheologiya vostochnoevropejskoj lesostepi. Mat-ly II mezhdunarodnoj nauchnoj konferencii. Voronezh, 18–20 dekabrya 2015 goda / Отв. ред. А.М. Skorobogatov. Voronezh: Voronezhskij gos.ped.universitet, 2016b. S. 218–222.

5. Разуваев Ю.Д., Тюрин Р.А. Курган срубной культуры у южной окраины г. Воронежа // Археологические памятники Восточной Европы / Отв. ред. И.В. Федюнин. Воронеж: Воронежский гос.пед.университет, 2011. Вып.14. С.148–153.

6. Разуваев Ю.Д., Чендев Ю.Г., Трегуб Т.Ф. Археологическое и почвенное исследование кургана начала н.э. на южной окраине г.Воронежа // Полвека в поисках древностей. Материалы межрегиональной научно-практической конференции, посвящённой 50-летию археологической экспедиции Воронежского государственного педагогического университета / Отв. ред. А.Н. Меркулов. Воронеж: Воронежский гос.пед.университет, 2023. С. 156–173.